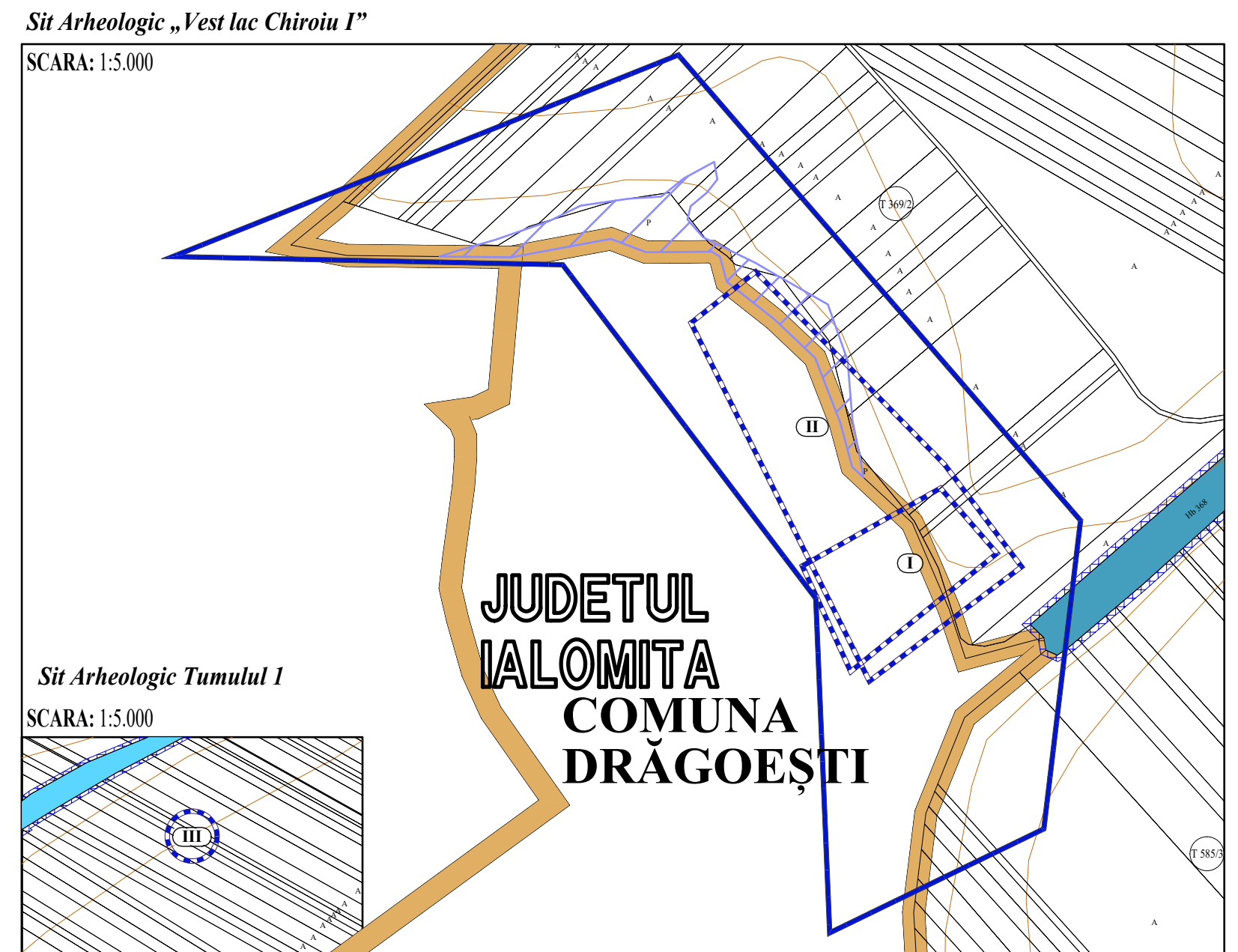
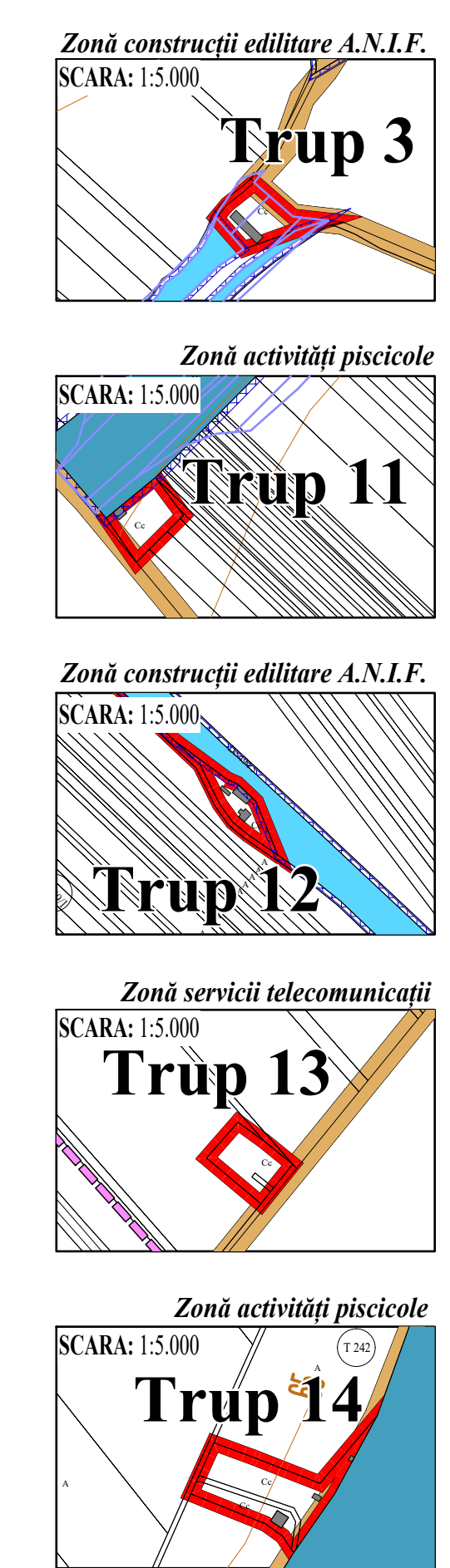
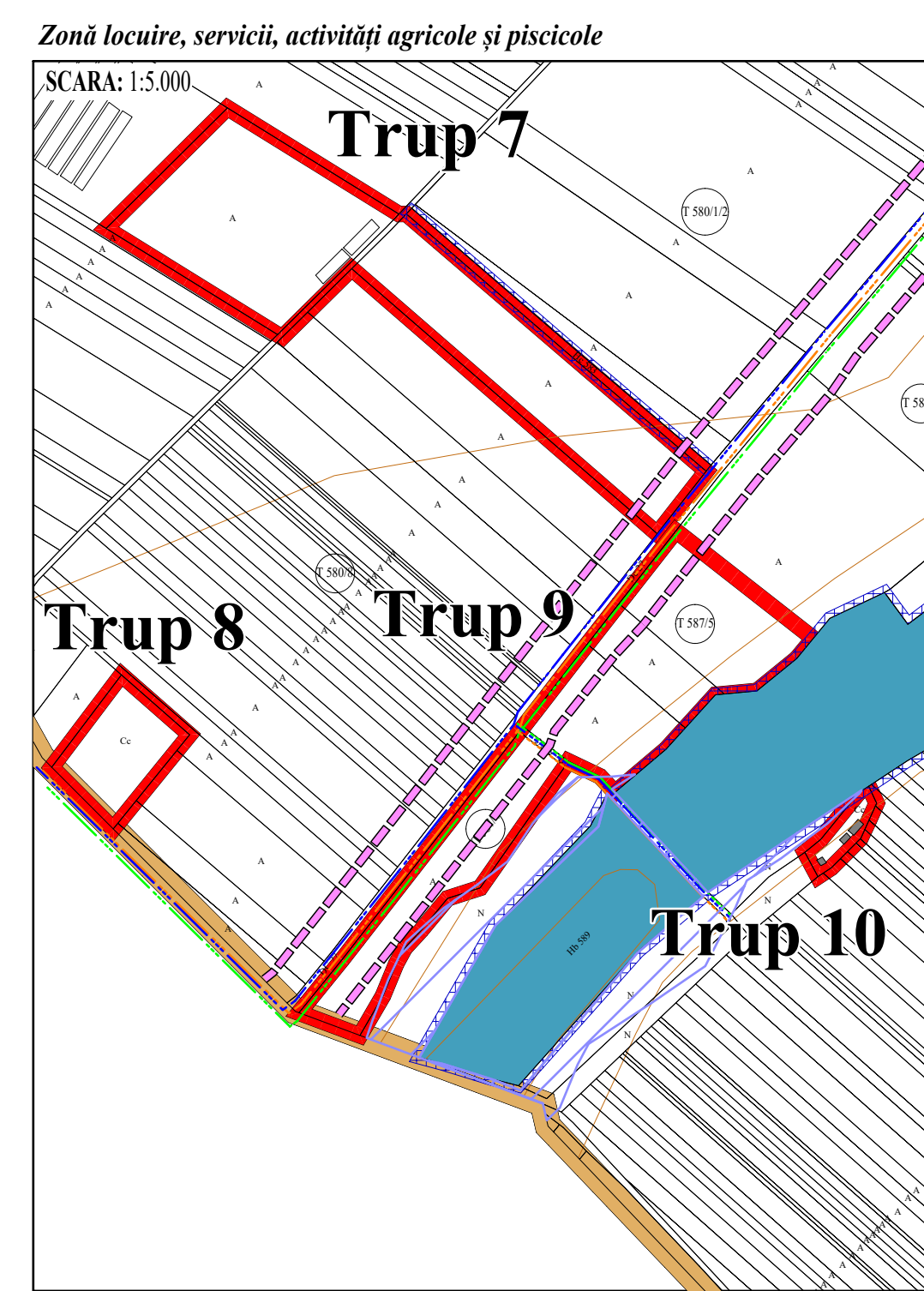
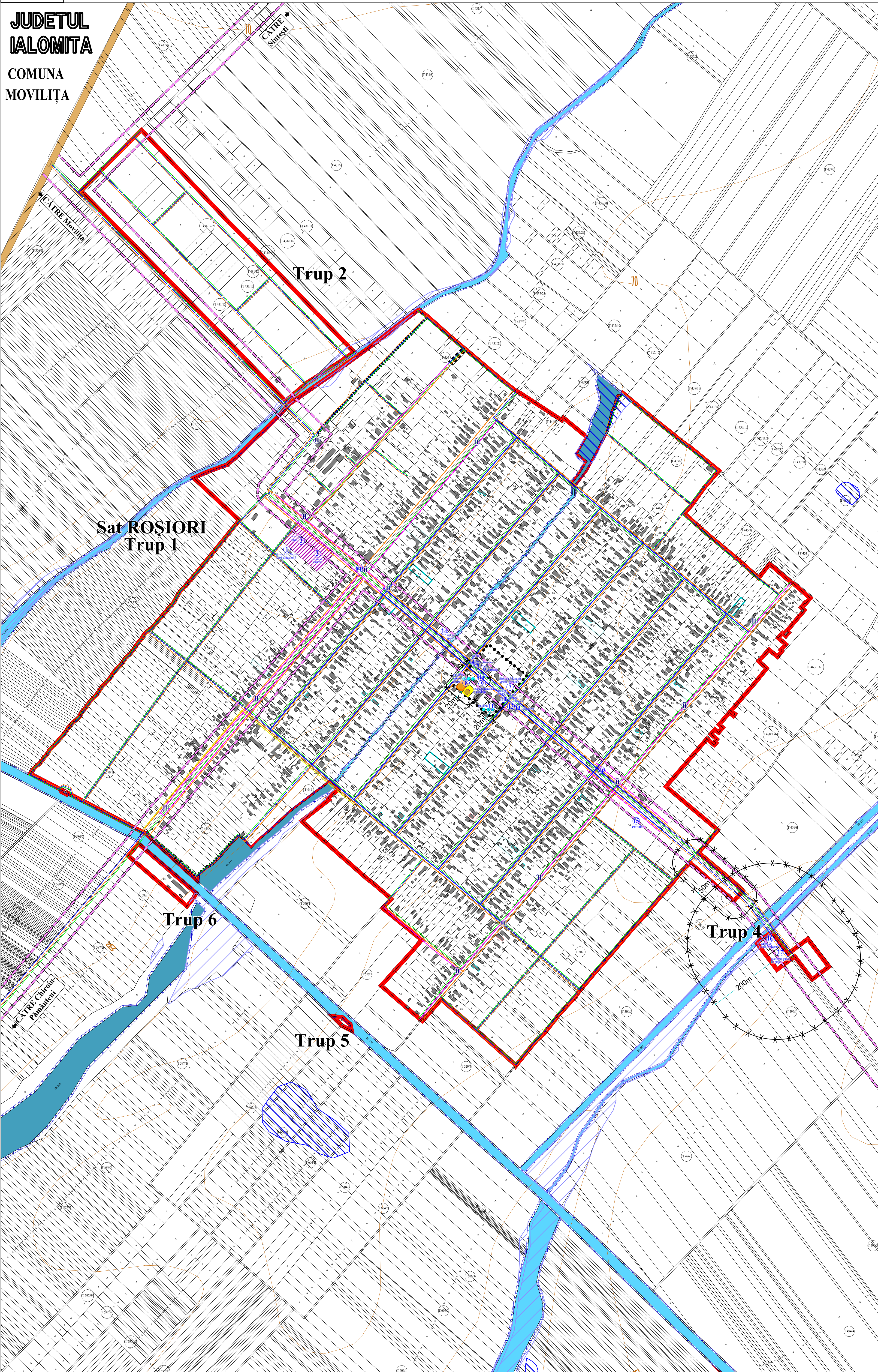


P.U.G. PLAN URBANISTIC GENERAL

PLANȘA 4.1 - ECHIPARE EDILITARĂ - REȚELE DE ALIMENTARE CU APĂ ȘI CANALIZARE - SAT ROȘIORI

JUDETUL IALOMITA
COMUNA MOVILITA

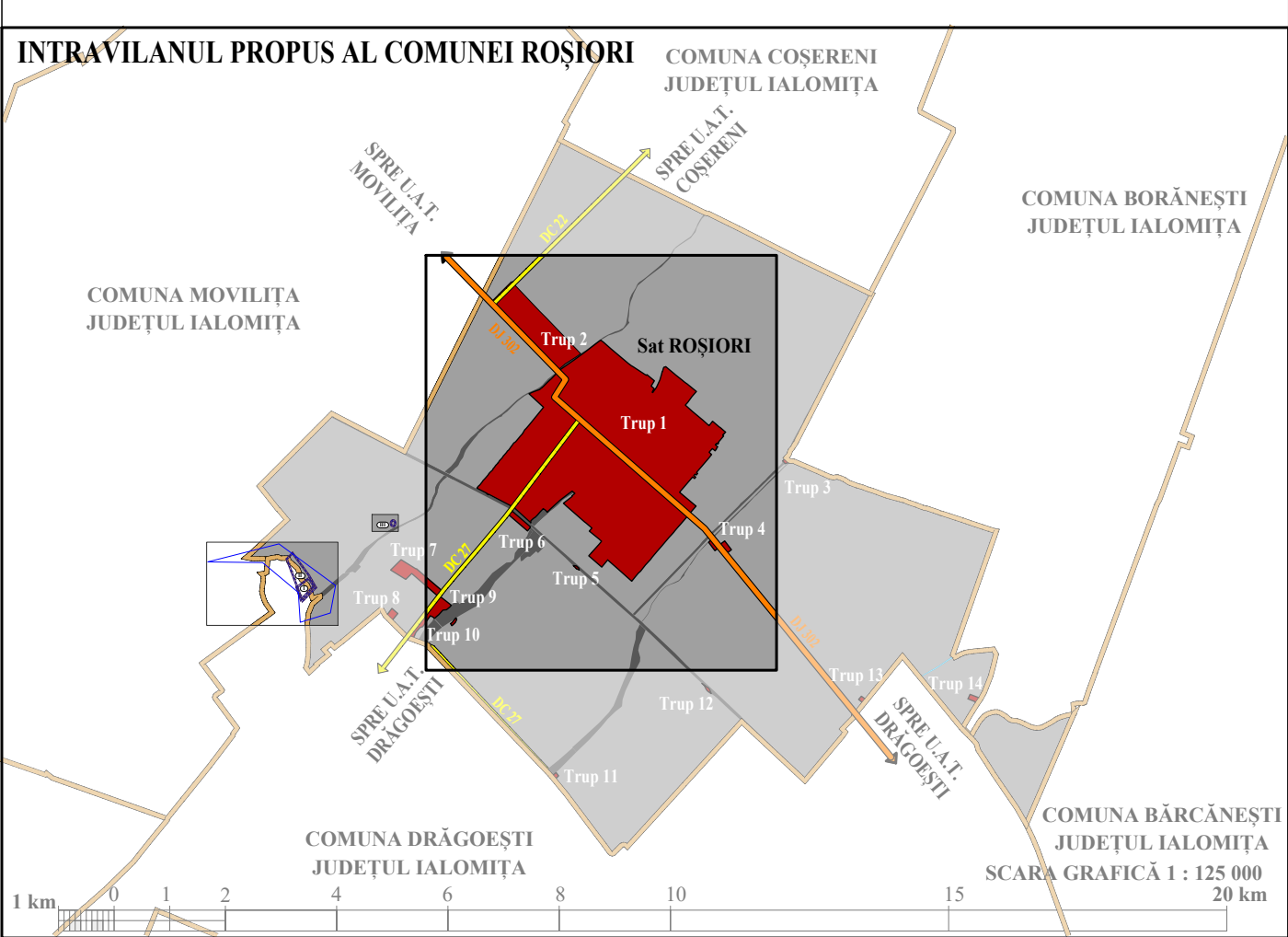


Cod R.A.N.	Denumire	Cat.	Tip	Localitate	Cronologie	
I	propunere		„Vest lac Chiroiu I”	Asezare deschisă	Comuna ROȘIORI	Epoca Romană, sec. IV p.Chr.
II	propunere		„Vest lac Chiroiu I”	Asezare deschisă	Comuna ROȘIORI	Epoca Medievală timpurie, sec. VIII-X p.Chr.
III	propunere		Tumulul I		Comuna ROȘIORI	

	LUNGIME EXISTENT	LUNGIME PROPUȘ PROIECT	LUNGIME PROPUȘ P.U.G	TOTAL
Retea alimentare apă	10.474,79 m	6.294,09 m	16.382,72 m	33.151,6 m
Retea canalizare	-	17.615,70 m	45.714,62 m	63.330,32 m
TOTAL	10.474,79 m	23.909,79 m	62.097,34 m	39.481,92 m

- OBIECTIVE DE UTILITATE PUBLICĂ**
- nr. SAT ROȘIORI
- | | | |
|---|---|---------------------------------|
| 1) Biserica Sf. Nicolae Parohia Roșiori 2 | 8) Pui forat și gospodărie de apă | 13) Monument |
| 2) Teren sport | 9) Școala gimnazială „Maica Domnului și Grădiniță | 14) Sală de sport |
| 3) Tabără de sinistrați | 10) Primărie și Poșta | 15) Cimitir |
| 4) Poliție | 11) Pui foraj | 16) Rampe de transfer deșeurii |
| 5) Dispensar Uman | 12) Cămin Cultural și Bibliotecă | 17) Platformă de gunos de grajd |
| 6) Farmacie | | 18) Stație de transport public |

COMUNA ROȘIORI JUDEȚUL IALOMIȚA



LEGENDĂ LIMITE

- LIMITA TERITORIULUI ADMINISTRATIV AL UNITĂȚII TERRITORIALE DE BAZĂ - COMUNA ROȘIORI
- LIMITĂ INTRAVILANULUI PROPUȘ
- LIMITA ZONEI CENTRALE PROPUȘE
- UTILIZAREA TERENURILOR DIN EXTRAVILAN
- APE (RAURI, LACURI DE ACUMULARE ȘI APE CU STUF)
- CANALE DE IRIGAȚIE
- ZONĂ TEREN NEPRODUCTIV
- ALIMENTARE CU APĂ - SITUAȚIE EXISTENTĂ
- REȚEA MAJORĂ DE DISTRIBUȚIE A APEI POTABILE
- PUȚ FORAT
- REZERVOR DE ÎNMAGAZINARE A APEI
- ALIMENTARE CU APĂ - SITUAȚIE PROPUȘĂ PRIN PROIECT*
- REȚEA MAJORĂ DE DISTRIBUȚIE A APEI POTABILE PROPUȘĂ PRIN PROIECT*
- GOSPODĂRIE DE APĂ PROPUȘĂ PRIN PROIECT*
- REZERVOR DE ÎNMAGAZINARE A APEI PROPUȘ PRIN PROIECT*
- HIDRANT INCENDIU propus prin proiect*
- ALIMENTARE CU APĂ - SITUAȚIE PROPUȘĂ PRIN P.U.G
- REȚEA MAJORĂ DE DISTRIBUȚIE A APEI POTABILE PROPUȘ PRIN P.U.G
- CONDUCTE DE CANALIZARE A APELOR UZATE - PROPUS PRIN PROIECT*
- CONDUCTA DE CANALIZARE GRAVITAȚIONALĂ propusă prin proiect*
- CONDUCTA DE CANALIZARE SUB PRESIUNE propusă prin proiect*
- CANALIZARE - SITUAȚIE PROPUȘĂ PRIN P.U.G
- REȚEA MAJORĂ DE CANALIZARE A APEI PLUVIALE propusă prin P.U.G
- REȚEA MAJORĂ DE CANALIZARE A APEI UZATE MENAJERE propusă prin P.U.G
- CAI DE COMUNICATII
- STRAZI PROPUȘ PE TRASEE DEFINITIVE
- STRAZI PROPUȘ PE TRASEE ORIENTATIVE
- ZONE PROTEJATE DE PATRIMONIUL NATURAL
- LIMITA SITURII ARHEOLOGICE IDENTIFICATE PRIN CERCETĂRILE DE SPECIALITATE PROPUȘE SPRE CLASARE ÎN R.A.N. conform studiu arheologic elaborat de Muzeul Județean Ialomița
- ZONE DE PROTEȚIE SITURILOR ARHEOLOGICE PROPUȘ SPRE CLASARE ÎN R.A.N.
- CONSTRUCȚII TRADITIONALE REPREZENTATIVE PENTRU ARHITECTURA VERNACULARĂ
- TIPOLOGII STRUCTURALE CARE SURPRIND EVOLUȚIA TIPOLOGICĂ A PLANULUI SPECIFIC
- CASĂ CU PRISPA PE COLȚ, CU PARMALIC
- CASĂ CU PRISPA CU STĂLPI SAU PRISPA ÎNCHISĂ CU STICLĂ (MARCHIZĂ/VERANDĂ)
- GOSPODĂRII CU TIPOLOGII PLANIMETRICE SPECIFICE
- ZONE CU RISCURI NATURALE
- ZONĂ IMPROPRIE DE CONSTRUIT
- ZONĂ ÎNUNDABILĂ conform studiu geotehnic elaborat de S.C. Rockvare Utilites S.R.L.
- ZONĂ BUNĂ DE CONSTRUIT CU AMENAJĂRI SPECIALE
- ZONĂ DE BĂLTIRE A APEI conform studiu geotehnic elaborat de S.C. Rockvare Utilites S.R.L.
- ZONE DE PROTEȚIE
- LIMITĂ ZONĂ DE PROTEȚIE A INFRASTRUCTURII RUTIERE
- ZONA DE PROTEȚIE A DRUMULUI JUDEȚEAN - 20 m (Distanța de la marginea extensivă a zonei de siguranță până la marginea zonei drumului (m) cf. Ordonanță nr. 63/1997 privind regimul drumurilor - art. 1, alin.1)
- ZONA DE PROTEȚIE A DRUMULUI COMUNAL - 18 m (Distanța de la marginea extensivă a zonei de siguranță până la marginea zonei drumului (m) cf. Ordonanță nr. 63/1997 privind regimul drumurilor - art. 1, alin.1)
- ZONA DE PROTEȚIE SANITARĂ
- FAȚĂ DE REZERVOARE DE APĂ - 20 m (de la zidurile exterioare ale instalației) conform H.G.R. nr. 930/2005 pentru aprobarea „Normelor speciale privind caracterul și mărimea zonelor de protecție sanitară și hidrogeologică”, art. 30, alin.1)
- FAȚĂ DE STATII DE POMPARE - 10 m cf. H.G.R. nr. 930/2005 pentru aprobarea „Normelor speciale privind caracterul și mărimea zonelor de protecție sanitară și hidrogeologică”, art. 1, alin.1)
- FAȚĂ DE RAMPE DE TRANSFER DEȘEURI - 200 m cf. O.M.S. nr. 119/2014 pentru aprobarea „Normelor de igienă și a recomandărilor privind mediul de viață al populației”, art. 1, alin.1)
- FAȚĂ DE PUȚ FORAT - 18 m cf. H.G.R. nr. 930/2005 pentru aprobarea „Normelor speciale privind caracterul și mărimea zonelor de protecție sanitară și hidrogeologică”, art. 30, alin.1)
- FAȚĂ DE SKID GPL - 50 m față de vechitătii pentru depozitarea de combustibil cu capacitatea de > 10.000 t pentru aprobarea „Normelor de igienă și a recomandărilor privind mediul de viață al populației”, art. 1, alin.1)
- FAȚĂ DE CANALIZARE DE DERIVATIE HIDROTEHNICĂ - 3 m cf. Legii 107/1996, Legea Apelor
- FAȚĂ DE CANALE DE DERIVATIE HIDROTEHNICĂ - 3 m cf. Legii 107/1996, Legea Apelor
- ZONĂ DE PROTEȚIE APE
- FAȚĂ DE LACURI NATURALE cu lățimea 10-100 m - 5 m cf. Legii 107/1996, Legea Apelor
- FAȚĂ DE CANALE DE DERIVATIE HIDROTEHNICĂ - 3 m cf. Legii 107/1996, Legea Apelor
- INTERDICTII
- INTERDICȚIE DE CONSTRUIRE PENTRU AMPLASARE TABĂRĂ DE SINISTRAȚI
- INTERDICȚIE DE CONSTRUIRE PENTRU AMPLASARE TABĂRĂ DE SINISTRAȚI

ELEMENTE ALE REAMBULĂRII TOPOGRAFICE

- TARLALE
- CATEGORIE DE FOLOSINȚĂ
- CONSTRUCȚII
- CURBE DE NIVEL

DENUMIRE PROIECT:

ELABORARE PLAN URBANISTIC GENERAL COMUNA ROȘIORI - JUDEȚUL IALOMIȚA

PROIECTANT GENERAL:	SEMĂNĂTURĂ:	COORDONATOR P.U.G.:	SEMĂNĂTURĂ:
S.C. DUAL STUDIO S.R.L. 1384562008, CUI RO2267644		Urb. Laura-Elena TUCAN Atestat R.U.R. cu literele D, D3, DZ, E	
ELABORATOR REAMBULARE TOPOGRAFICĂ:	PROIECTAT/ ÎNȚOCMIT:	SEMĂNĂTURĂ:	
S.C. KAD PROJECT SOLUTIONS S.R.L.	Urb. Erika BEREZCZI Urb. Bucura CONSTANTINDE Urb. Antonia PANAITESCU		
Ing. Georgescu Stefan Cristian, J.401703/16.03.2017, CUI 37057456	Urb. Andreea-Elena SAMOILA		
DENUMIRE PLANȘĂ:	SCARA:	PROIECT NR.:	
REȚELE DE ALIMENTARE CU APĂ ȘI CANALIZARE	1:5.000	13/05.12.2016	
NUMAR PLANȘĂ:	DATA ELABORARE:	BENEFICIAR:	
PLANȘA 4.1.	SEPTEMBRIE 2020	PRIMĂRIA COMUNEI ROȘIORI	

*Proiectul regional de dezvoltare a infrastructurii de apă și apă canal în aria de operare a S.C. EURO APAVOI S.A.
- proiect inițiat de S.C. EURO APAVOI S.A.